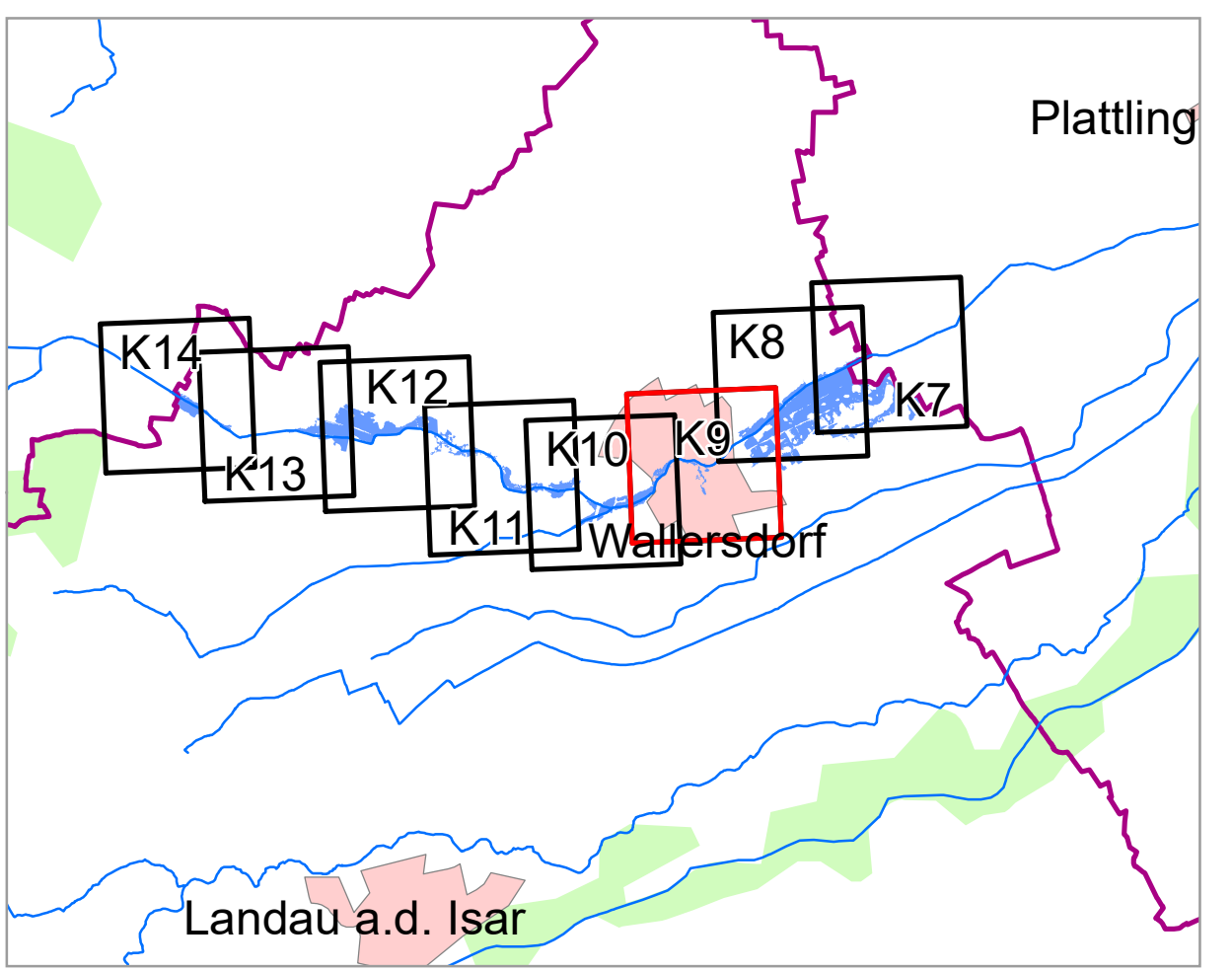


Wattersdorf Dingolfing-Landau

Landkreis Dingolfing-Landau:
Vorläufige Sicherung vom
29.10.2015

- ### Legende
- neu festzusetzendes (ermitteltes) Überschwemmungsgebiet
 - vorläufig gesichertes Überschwemmungsgebiet
 - Gewässer
 - Gemeinde
 - Landkreis
- 174.4 Wasserspiegel des ermittelten Überschwemmungsgebiets in m ü. NN
- Flurstück
 - Gebäude
 - betroffenes Gebäude




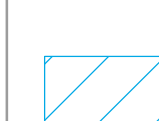



Geobasisdaten: Amtliches Liegenschaftskataster- Informationssystem (ALKIS) 1:1000 © Bayerische Vermessungsverwaltung 2022 Fachdaten: Informationssystem Wasserwirtschaft		 Plan-Nr.: K9
Vorhaben: Gew II und III, Reilbinger Bach Fluss-Arm 7.0 - 18.0 Festsetzung des Überschwemmungsgebiets	Anlage: 4	
Vorhabensträger: Wasserwirtschaftsamt Landshut Landkreis: Dingolfing-Landau Gemeinde: Wattersdorf, Plattling	Ausgabe vom: 22.04.2022 Ersatz für: Ursprung:	
Maßstab: 1 : 2.500	Detailkarte	
Wasserwirtschaftsamt Landshut		
Entwurfsverfasser: Datum:	entworfen/gezeichnet: Datum:	Datum, Name: 04/2022 Baug. 04/2022 Dasch

Dingolfing-Landau

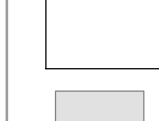


Wallersdorf


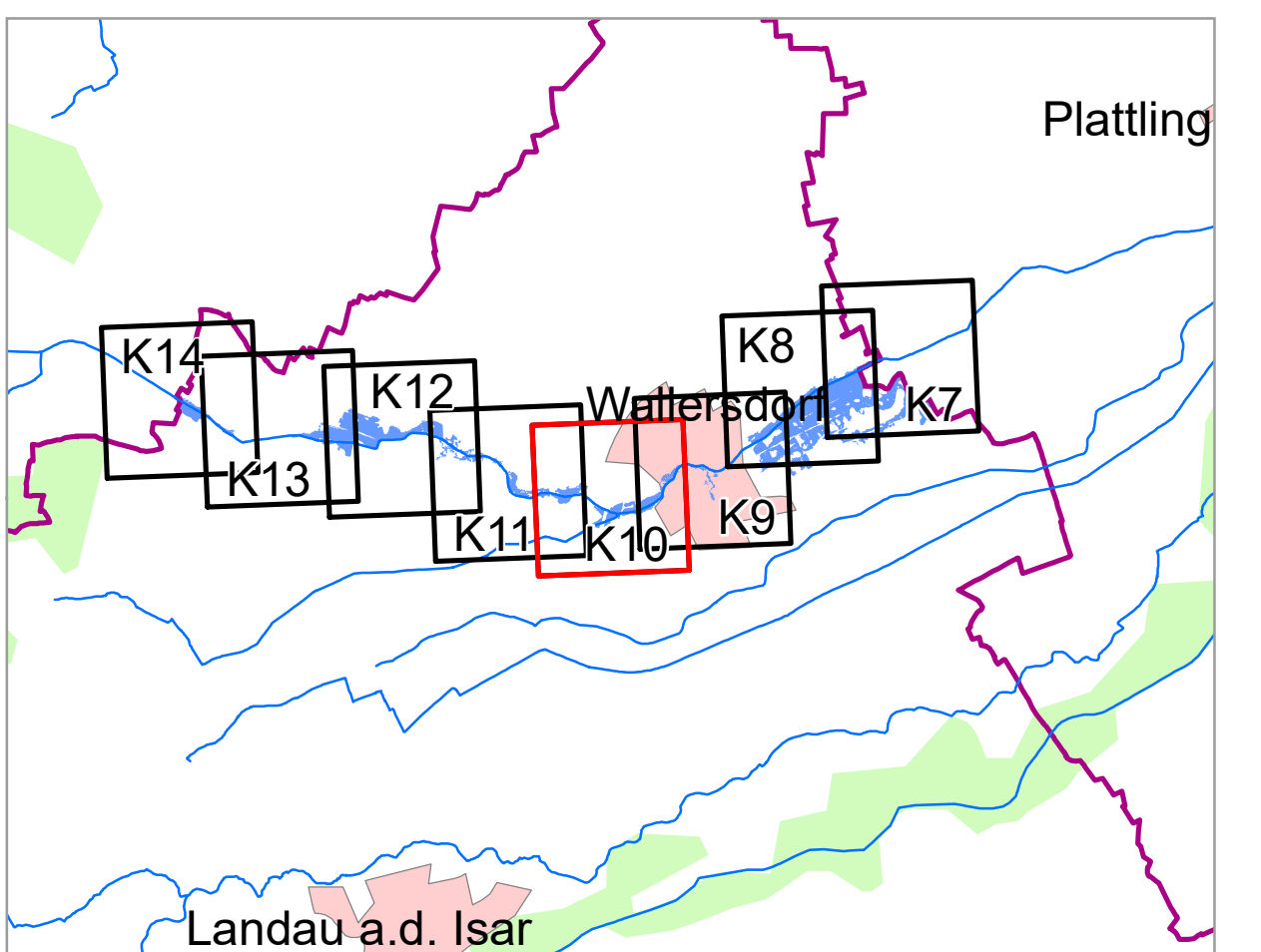
Landkreis Dingolfing-Landau:
Vorläufige Sicherung vom
29.10.2015

Legende

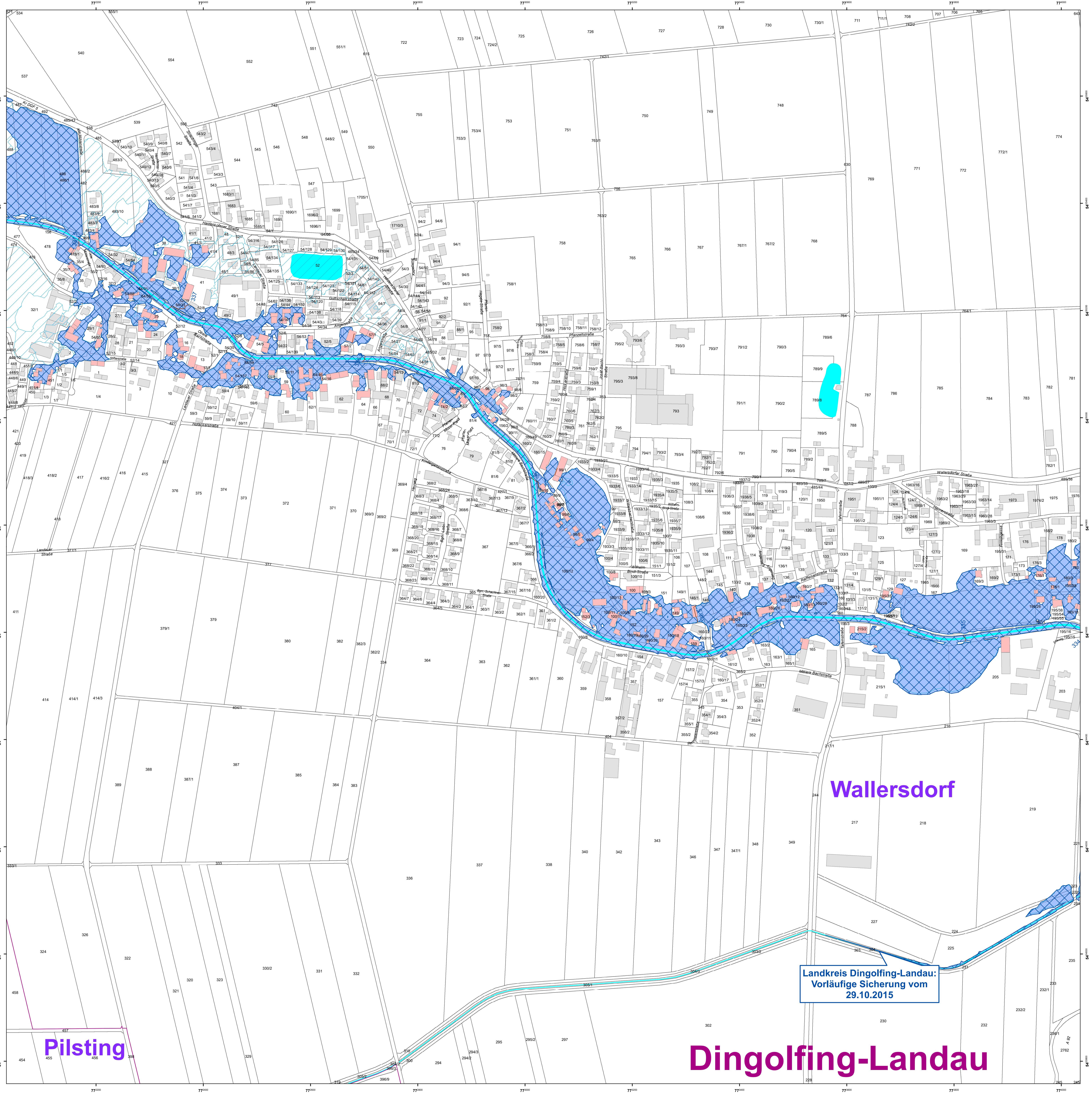
-  neu festzusetzendes (ermitteltes) Überschwemmungsgebiet
-  vorläufig gesichertes Überschwemmungsgebiet
-  Gewässer
-  Gemeinde
-  Landkreis

174.4 Wasserspiegel des ermittelten Überschwemmungsgebiets in m ü. NN


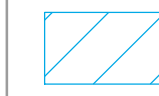



-  Flurstück
-  Gebäude
-  betroffenes Gebäude






Geobasisdaten: Amtliches Liegenschaftskataster-Informationssystem (ALKIS) 1:1000 Fachdaten: © Bayerische Vermessungsverwaltung 2022, Informationssystem Wasserwirtschaft		
Vorhaben: Gew II und III, Reißlinger Bach Flussam 7.0 - 18.0 Festsetzung des Überschwemmungsgebiets	Anlage: 4	
Vorhabensträger: Wasserwirtschaftsamt Landshut Landkreis: Dingolfing-Landau Gemeinde: Wallersdorf, Pflating	Plan-Nr.: K10	
Maßstab: 1:2500 Entwurfsvollz.: Detailkarte	Ausgabe vom: 22.04.2022 Ersatz für: Ursprung:	
Entwurfsverfasser: Wasserwirtschaftsamt Landshut		Datum, Name: 04/2022 Baumg. gezeichnet: 04/2022 Baumg. Datum, Unterschrift, geprüft: 04/2022 Dasch

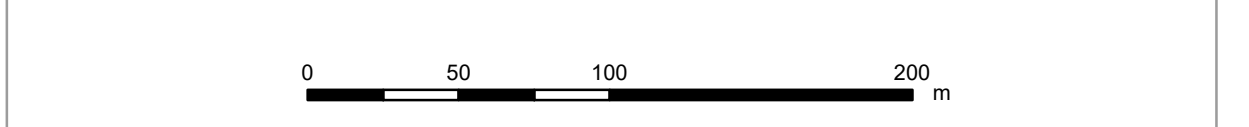
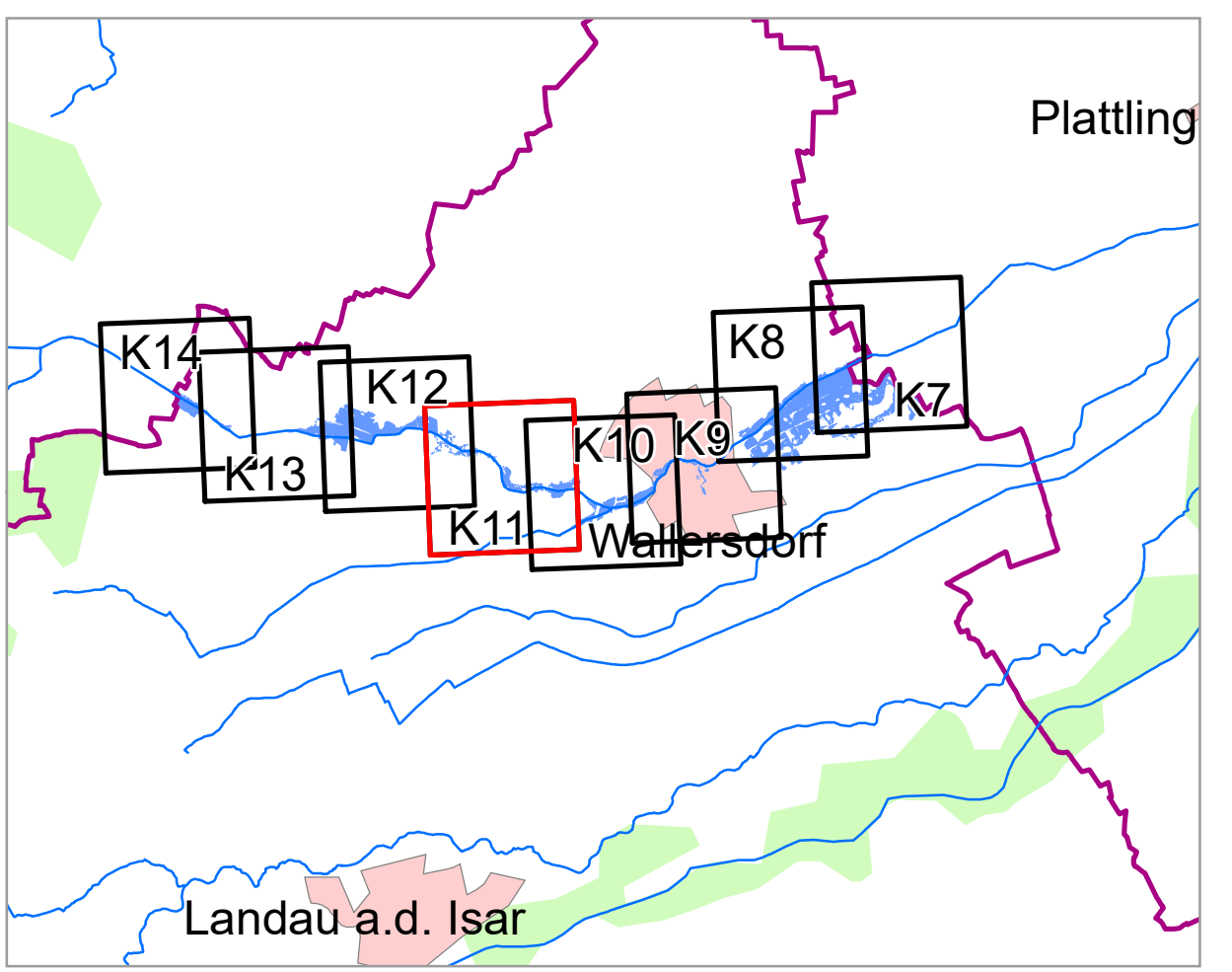


Legende

-  neu festzusetzendes (ermitteltes) Überschwemmungsgebiet
-  vorläufig gesichertes Überschwemmungsgebiet
-  Gewässer
-  Gemeinde
-  Landkreis

174.4 Wasserspiegel des ermittelten Überschwemmungsgebiets in m ü. NNH

-  Flurstück
-  Gebäude
-  betroffenes Gebäude



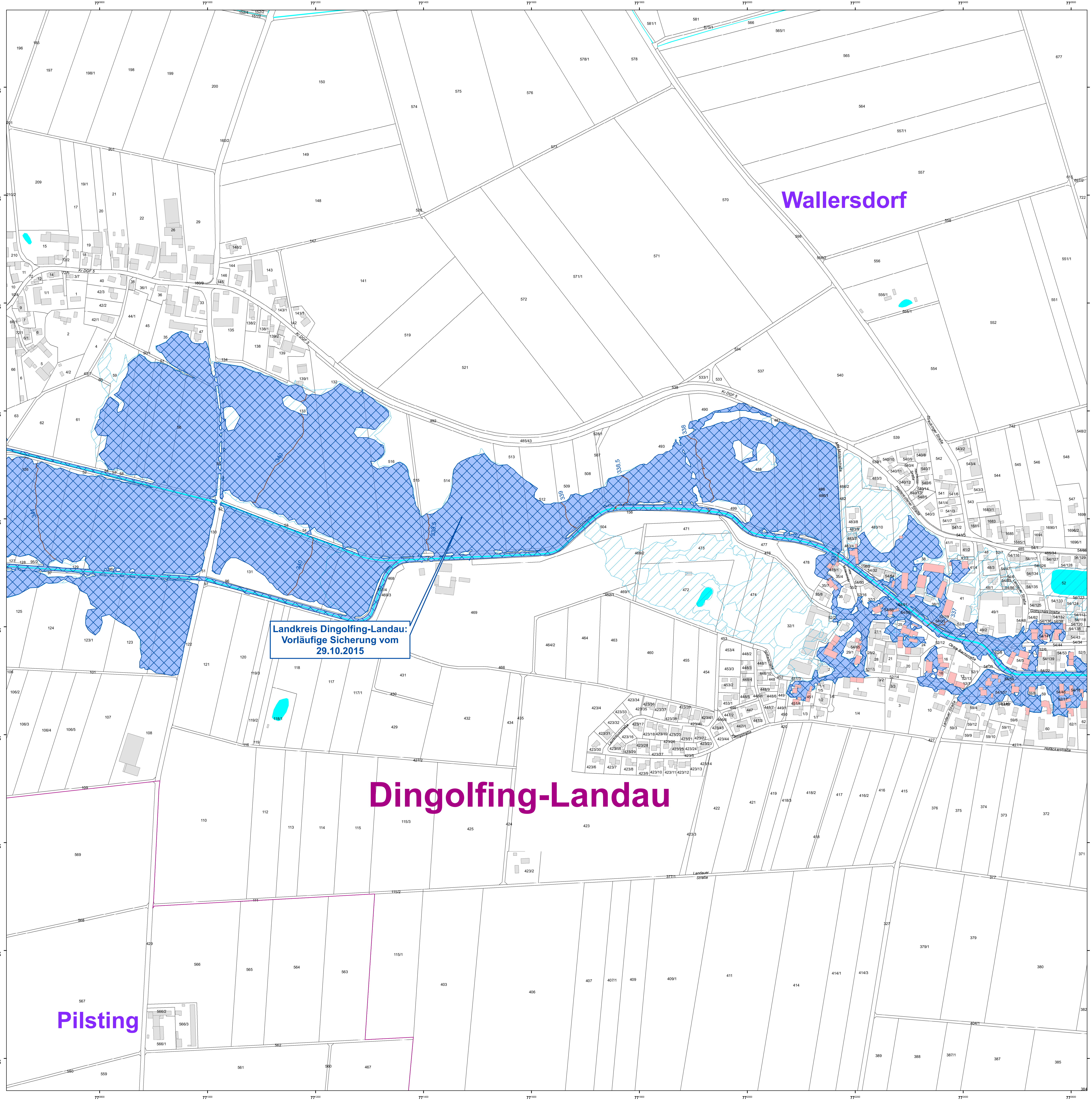
Geobasisdaten: Amtliches Liegenschaftskataster- informationsystem (ALKIS) 1: 1000 Fachdaten: © Bayerische Vermessungsverwaltung 2022 Informationsystem Wasserwirtschaft		
Vorhaben: Gew II und III, Reißlinger Bach Flussarm 7.0 - 18.0 Festsetzung des Überschwemmungsgebiets	Anlage: 4	
Vorhabensträger: Wasserwirtschaftsamt Landshut Landkreis: Dingolfing-Landau Gemeinde: Wattersdorf, Pilsting	Plan-Nr.: K11	
Maßstab: 1 : 2 500	Detailkarte	Ausgabe vom: 22.04.2022 Ersatz für: Ursprung:
Wasserwirtschaftsamt Landshut		Datum, Name: 04/2022 Baumg. gezeichnet 04/2022 Baumg. Datum, Unterschrift, geprüft

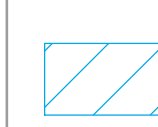



Wattersdorf


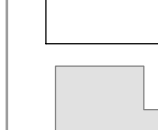
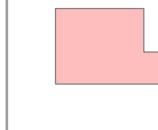

Dingolfing-Landau

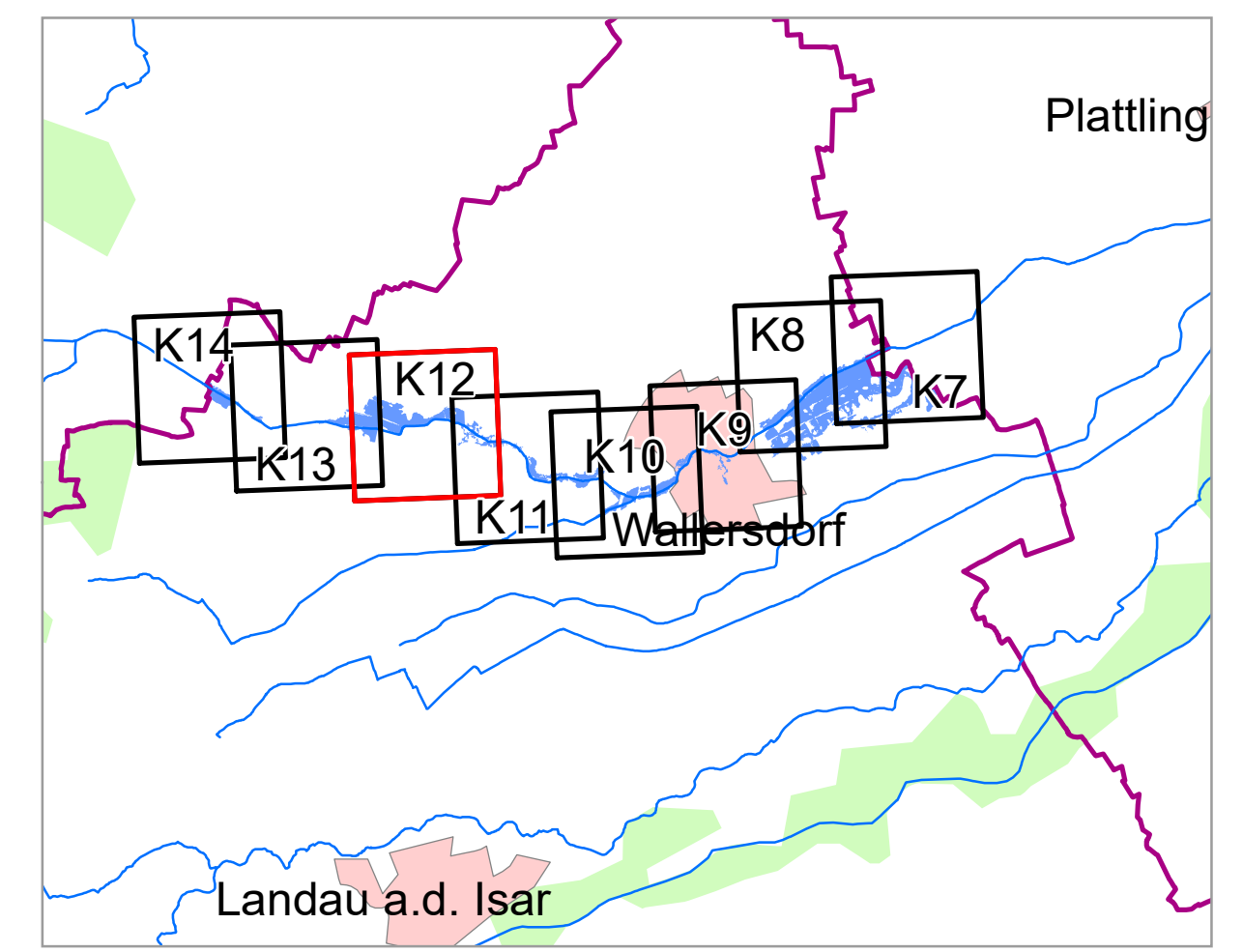
Pilsting

Landkreis Dingolfing-Landau:
Vorläufige Sicherung vom
29.10.2015



- ### Legende
-  neu festzusetzendes (ermitteltes) Überschwemmungsgebiet
 -  vorläufig gesichertes Überschwemmungsgebiet
 -  Gewässer
 -  Gemeinde
 -  Landkreis

-  174.4 Wasserspiegel des ermittelten Überschwemmungsgebiets in m ü. NN
-  Flurstück
-  Gebäude
-  betroffenes Gebäude



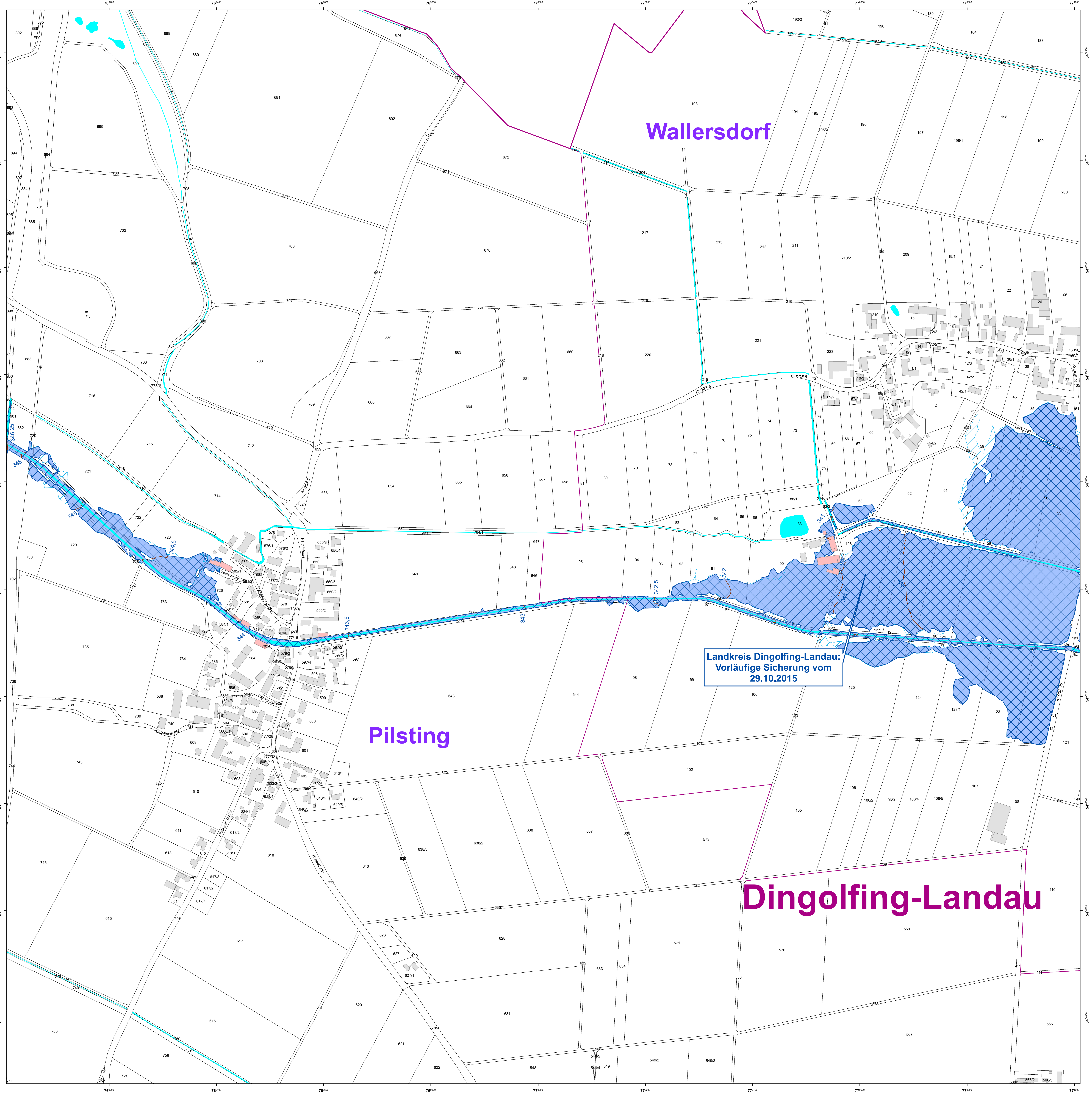
Geobasisdaten: Amtliches Liegenschaftskatasterinformationssystem (ALKIS) 1:1000 Fachdaten: © Bayerische Vermessungsverwaltung 2022 Informationssystem Wasserwirtschaft		
Vorhaben: Gew II und III, Reißinger Bach Flussarm 7.0 - 18.0 Festsetzung des Überschwemmungsgebiets	Anlage: 4	
Vorhabensträger: Wasserwirtschaftsamt Landshut Landkreis: Dingolfing-Landau Gemeinde: Wallersdorf, Pilsting	Plan-Nr.: K12	
Maßstab: 1:2500 Detaillkarte	Ausgabe vom: 22.04.2022 Ersatz für: Ursprung:	
Entwurfsverfasser: Datum:	entworfen/gezeichnet: 04/2022 Baumg. gezeichnet: 04/2022 Baumg. Datum:	Datum, Name: 04/2022 Baumg. 04/2022 Baumg. Unterschrift/geprüft:

Pilsting






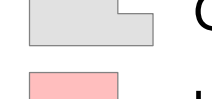

Dingolfing-Landau

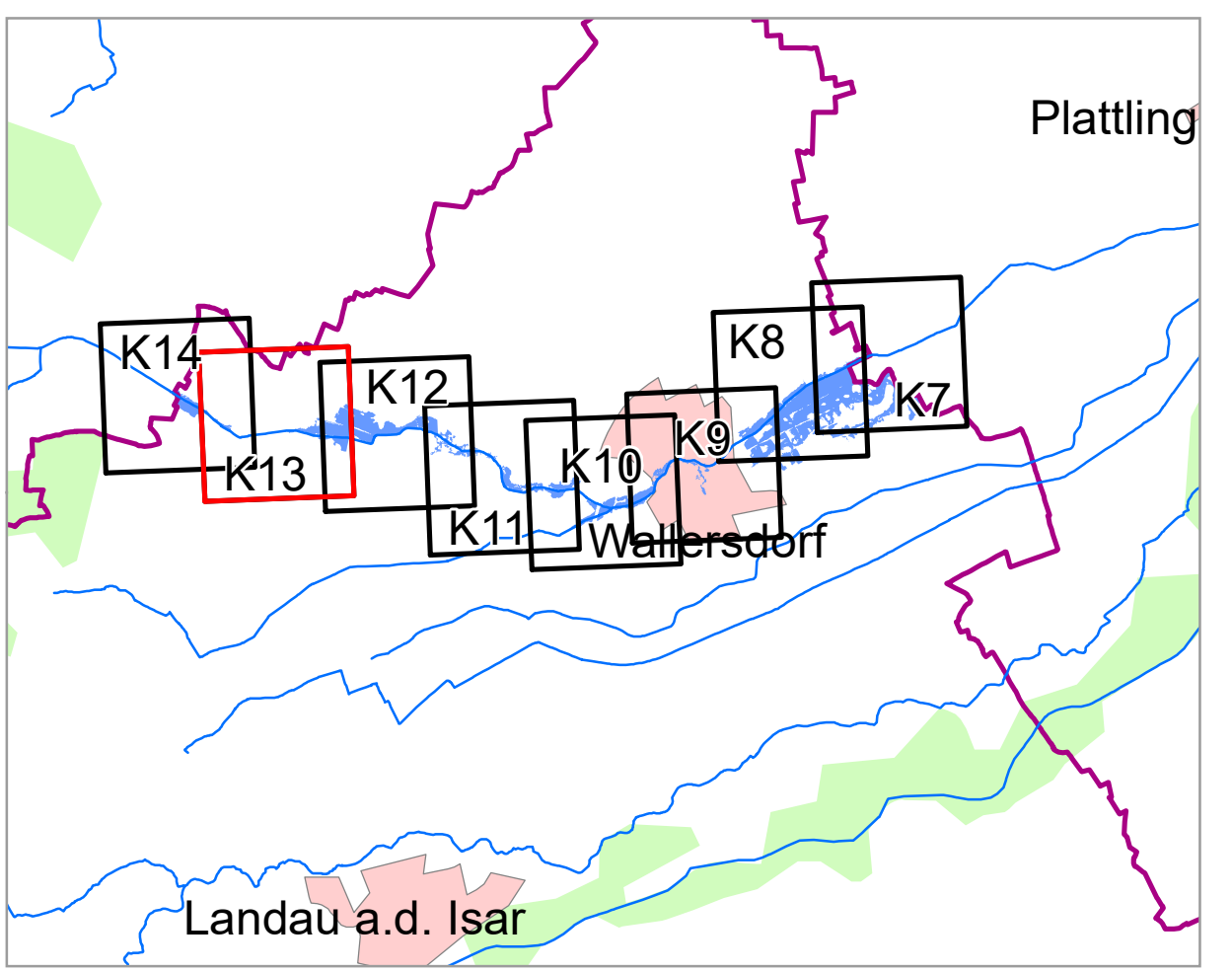
Wallerdorf


Landkreis Dingolfing-Landau:
Vorläufige Sicherung vom
29.10.2015

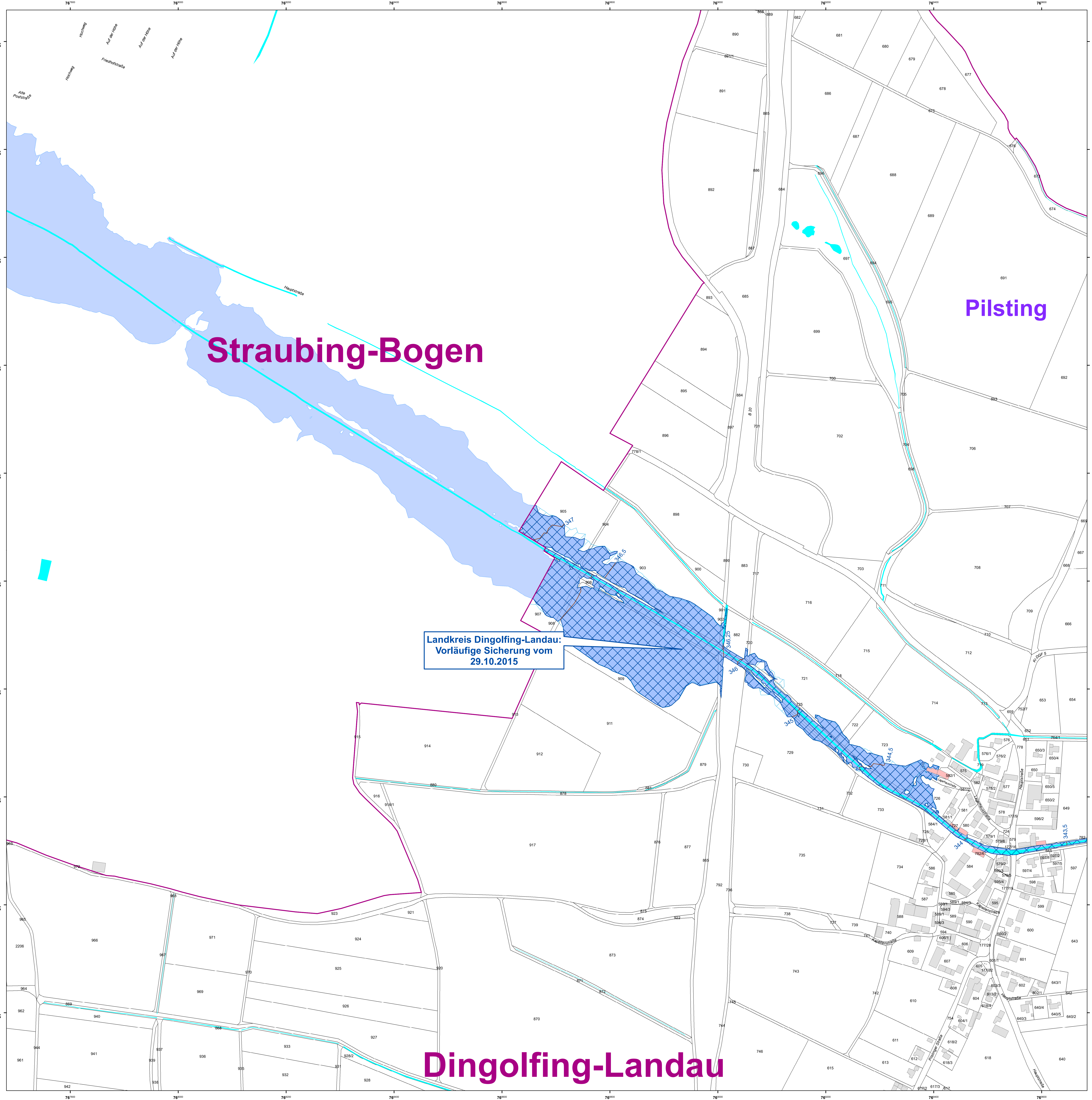




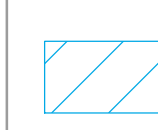




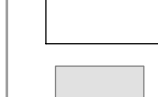


Legende

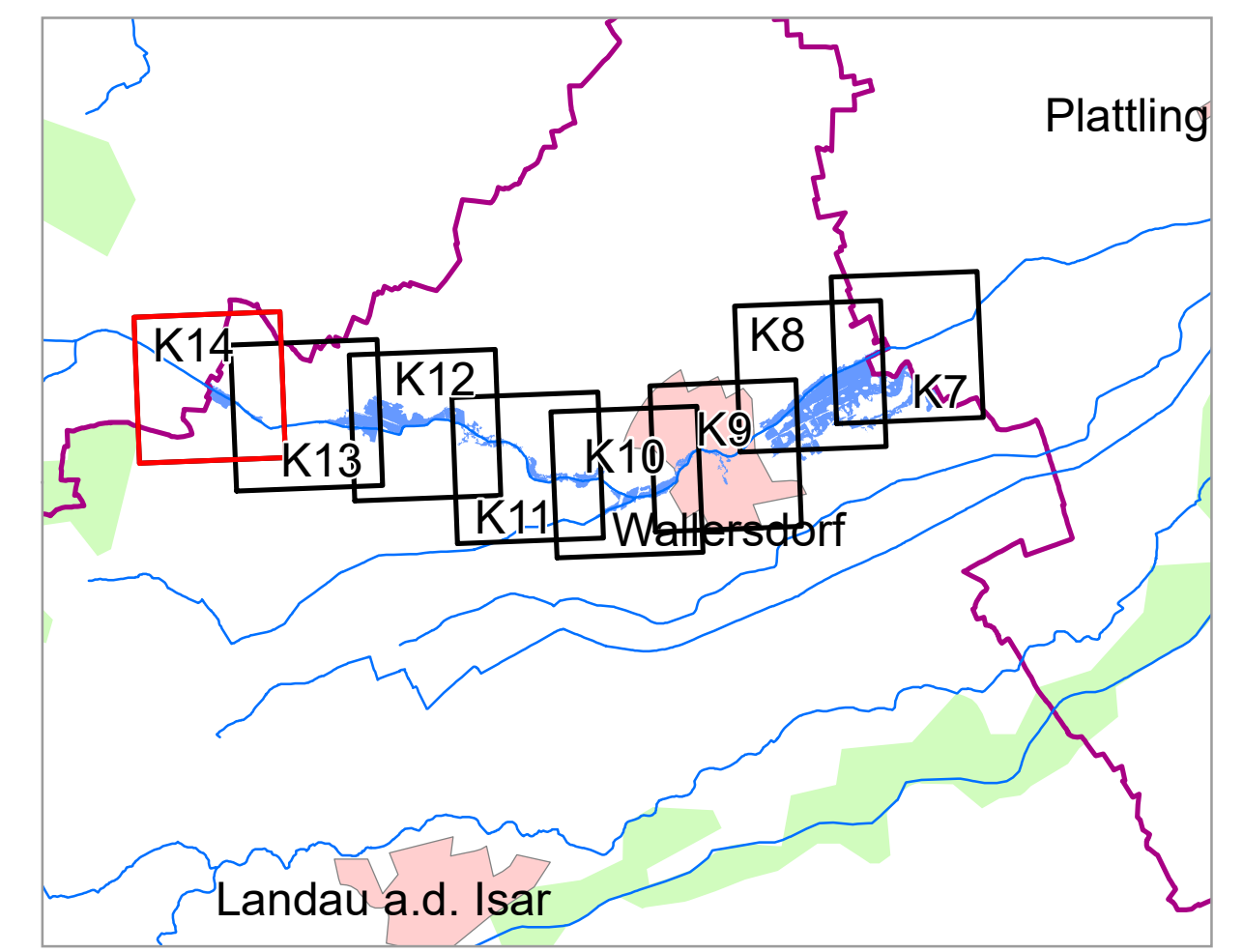
-  neu festzusetzendes (ermitteltes) Überschwemmungsgebiet
 -  vorläufig gesichertes Überschwemmungsgebiet
 -  Gewässer
 -  Gemeinde
 -  Landkreis
-
-  174.4 Wasserspiegel des ermittelten Überschwemmungsgebiets in m ü. NHN
 -  Flurstück
 -  Gebäude
 -  betroffenes Gebäude



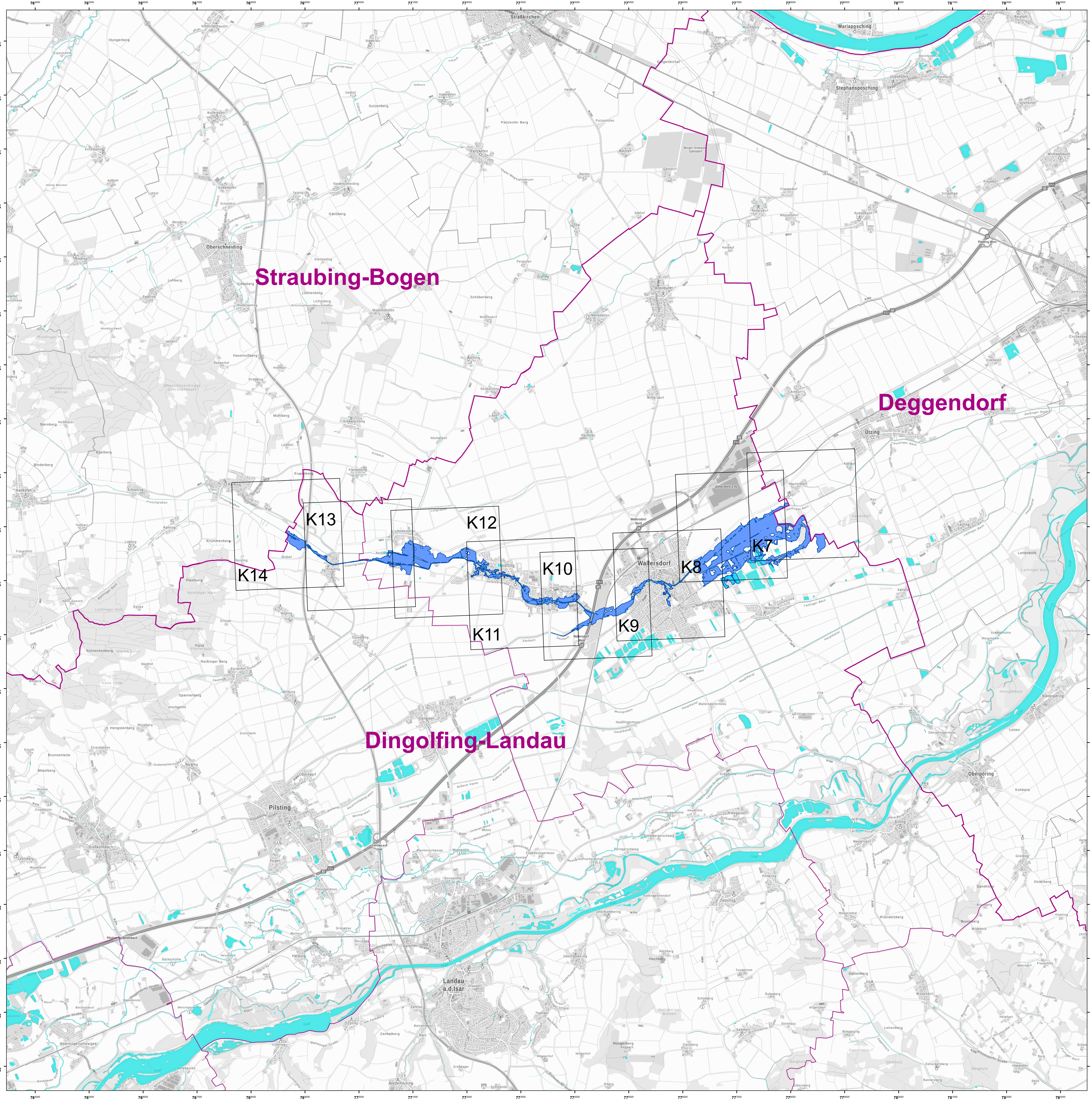
Geobasisdaten: Amtliches Liegenschaftskataster- informationssystem (ALKIS) 1: 1000 Fachdaten: © Bayerische Vermessungsverwaltung 2022 Informationssystem Wasserwirtschaft		
Vorhaben: Gew II und III, Reißinger Bach Fluss-km 7,0 - 18,0 Festsetzung des Überschwemmungsgebiets	Anlage: 4	
Vorhabensträger: Wasserwirtschaftsamt Landshut Landkreis: Dingolfing-Landau Gemeinde: Wallersdorf, Pilsting	Plan-Nr.: K13	
Maßstab: 1 : 2 500	Detailkarte	Ausgabe vom: 22.04.2022 Entworfen für: Ursprung:
Wasserwirtschaftsamt Landshut		Datum, Name: 04/2022 Baumg. gezeichnet 04/2022 Baumg. Datum Unterschrift geprüft



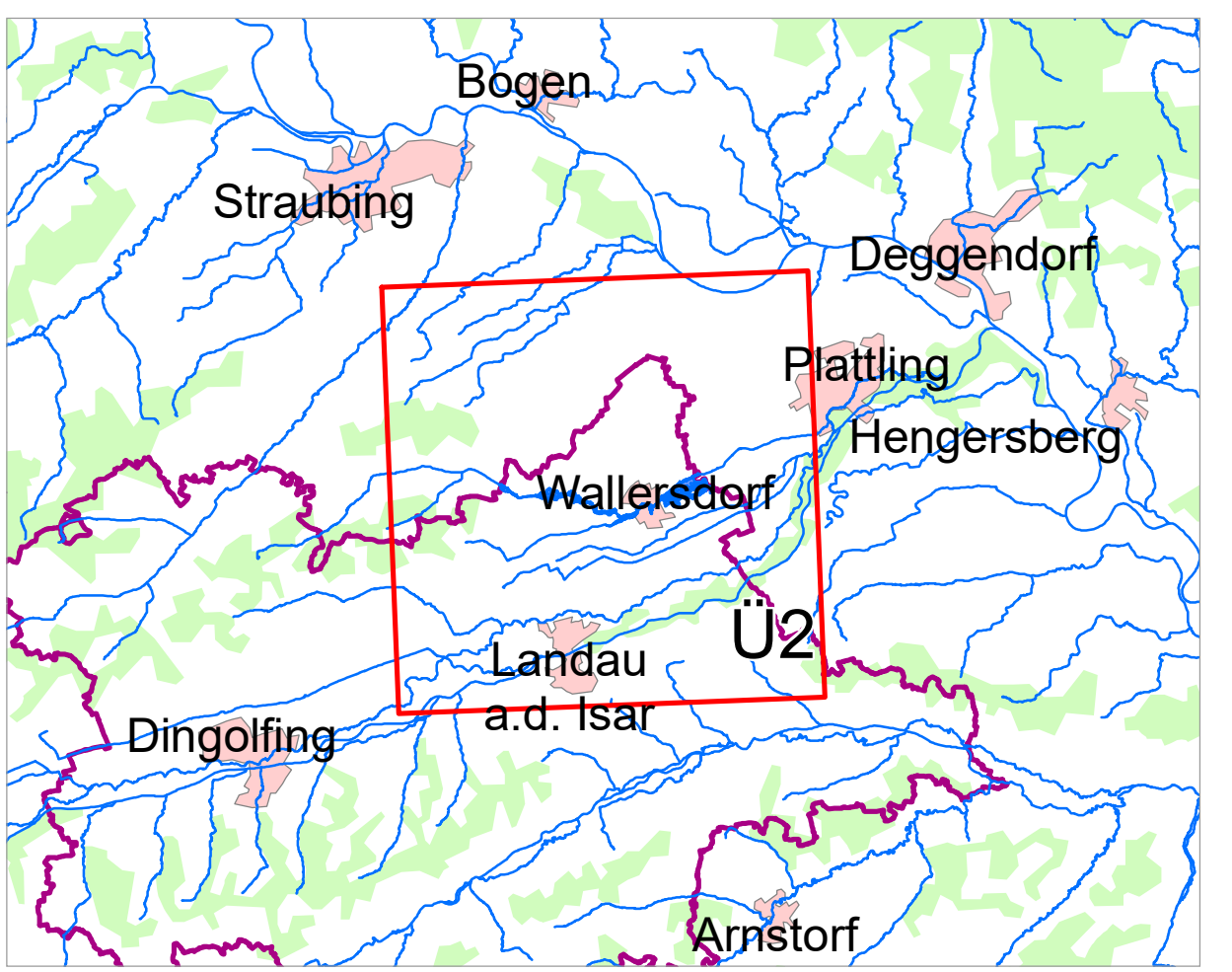
- ### Legende
-  neu festzusetzendes (ermitteltes) Überschwemmungsgebiet
 -  ermitteltes Überschwemmungsgebiet Lkr. SR
 -  vorläufig gesichertes Überschwemmungsgebiet
 -  Gewässer
 -  Gemeinde
 -  Landkreis
 -  Wasserspiegel des ermittelten Überschwemmungsgebiets in m ü. NHN
 -  Flurstück
 -  Gebäude
 -  betroffenes Gebäude



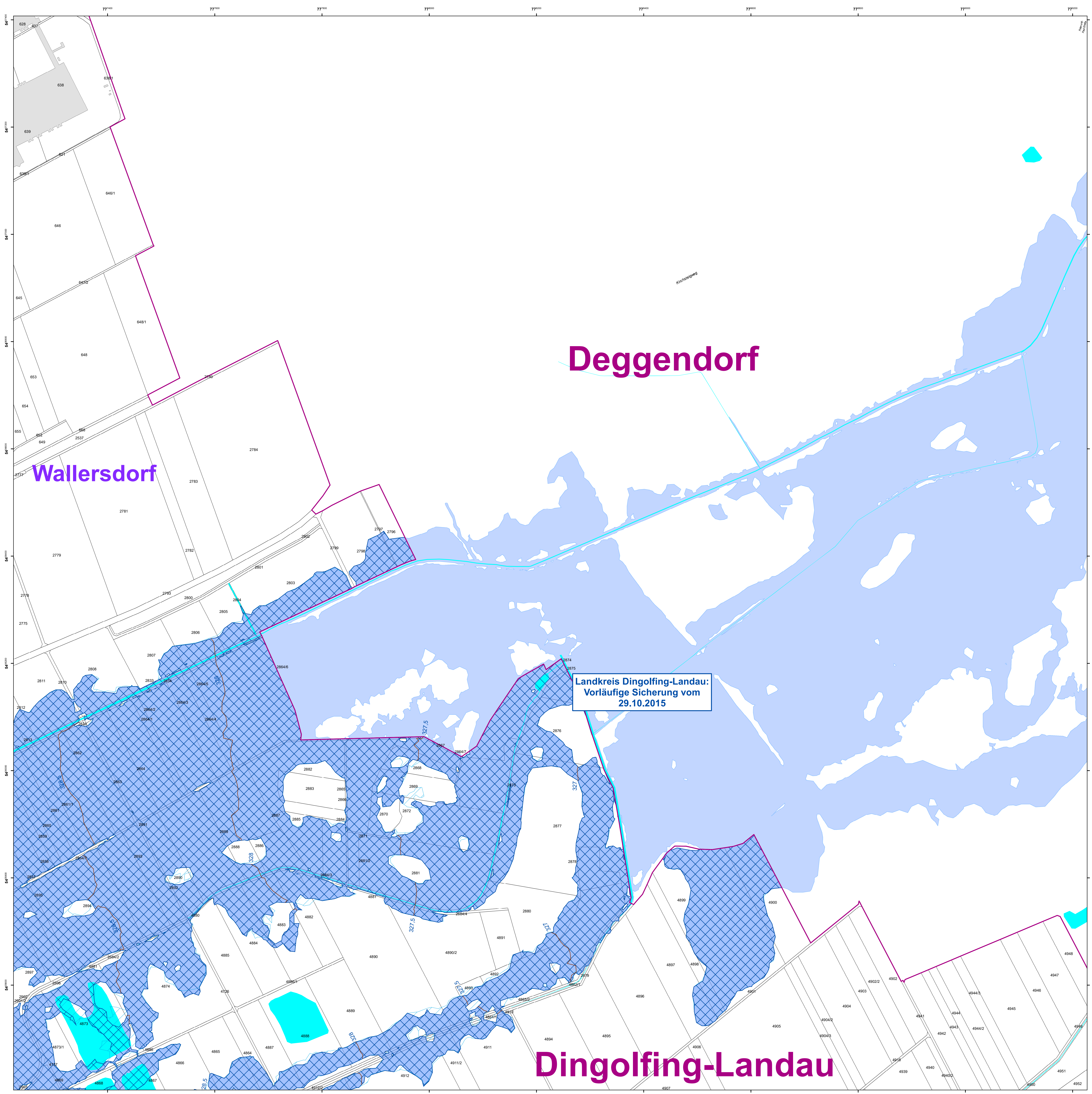
Geobasisdaten: Amtliches Liegenschaftskataster- informationssystem (ALKIS) 1:1000 © Bayerische Vermessungsverwaltung 2022		
Fachdaten: Informationssystem Wasserwirtschaft		
Vorhaben: Gew II und III, Reißinger Bach Fluss-km 7,0 - 18,0	Anlage: 4	Plan-Nr.: K14
Vorhabensträger: Wasserwirtschaftsamt Landshut Landkreis: Dingolfing-Landau Gemeinde: Wailersdorf, Pilsting	Ursprung:	
Maßstab: 1 : 2 500	Detailkarte	Ausgabe vom: 22.04.2022
Wasserwirtschaftsamt Landshut		Datum, Name: 04/2022 Baumg.
Entwurfsverfasser:	entworfen gezeichnet	gezeichnet 04/2022 Baumg.
Datum:	Unterschrift	geprüft 04/2022 Dasch



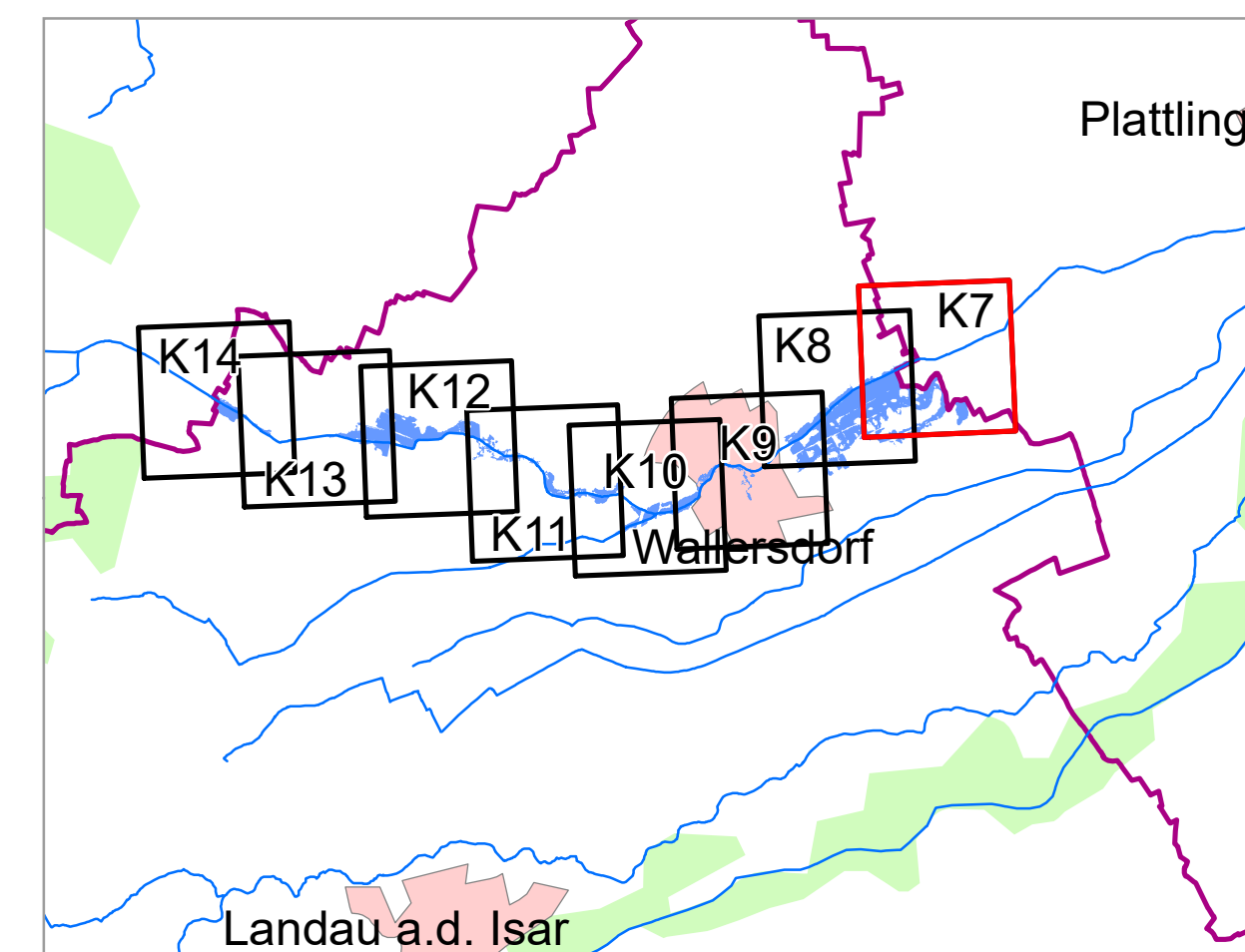
- Legende**
- neu festzusetzendes (ermitteltes) Überschwemmungsgebiet
 - Landkreis
 - Gemeinde
 - Blattsschnitte



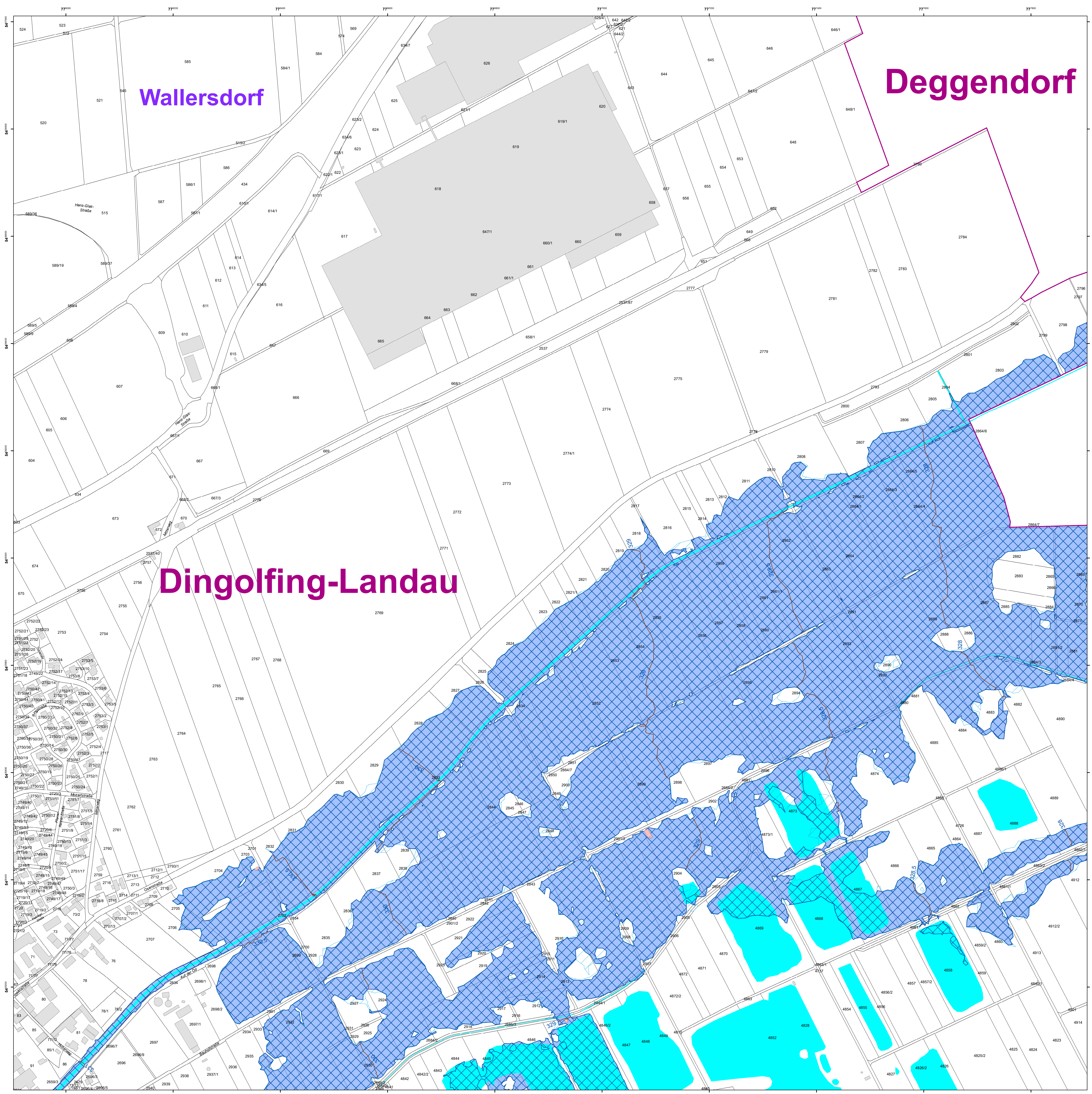
Geobasisdaten: Amtliches Liegenschaftskatasterinformationssystem (ALKIS) 1:1000		
Fachdaten: © Bayerische Vermessungsverwaltung 2022 Informationssystem Wasserwirtschaft		
Vorhaben: Gew II und III, Reißinger Bach Flussarm 7.0 - 18.0	Anlage: 3	
Vorhabensträger: Wasserwirtschaftsamt Landshut		Plan-Nr.: Ü2
Landkreis: Dingolfing-Landau	Ausgabe vom: 22.04.2022	
Gemeinde: Wallersdorf, Pilsting	Ersatz für: Ü2	
Maßstab: 1:25.000	Übersichtskarte	
Wasserwirtschaftsamt Landshut		Datum, Name: 04/2022 Baum
Entwurfverfasser:	entworfen gezeichnet: 04/2022/Baum	gezeichnet: 04/2022/Baum
Datum:	Unterschrift geprüft:	geprüft: 04/2022/Dasch




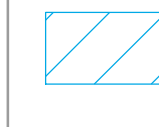



- ### Legende
- neu festzusetzendes (ermitteltes) Überschwemmungsgebiet
 - ermitteltes Überschwemmungsgebiet Lkr. DEG
 - vorläufig gesichertes Überschwemmungsgebiet
 - Gewässer
 - Gemeinde
 - Landkreis
 - 174.4 Wasserspiegel des ermittelten Überschwemmungsgebiets in m ü. NHN
 - Flurstück
 - Gebäude
 - betroffenes Gebäude






Geobasisdaten: Amtliches Liegenschaftskataster-Informationssystem (ALKIS) 1: 1000 Fachdaten: © Bayerische Vermessungsverwaltung 2022 Informationssystem Wasserwirtschaft		
Vorhaben: Gew II und III, Reißinger Bach Fluss-Arm 7.0 - 18.0 Festsetzung des Überschwemmungsgebiets	Anlage: 4	
Vorhabensträger: Wasserwirtschaftsamt Landshut Landkreis: Dingolfing-Landau Gemeinde: Wackersdorf, Pilsting	Plan-Nr.: K7	
Maßstab: 1 : 2 500 Entwurfsverfasser:	Detaillkarte	Ausgabe vom: 22.04.2022 Entworfen: 04/2022 Baumg. Gezeichnet: 04/2022 Baumg. Datum: Unterschrift geprüft: 04/2022 Dasch

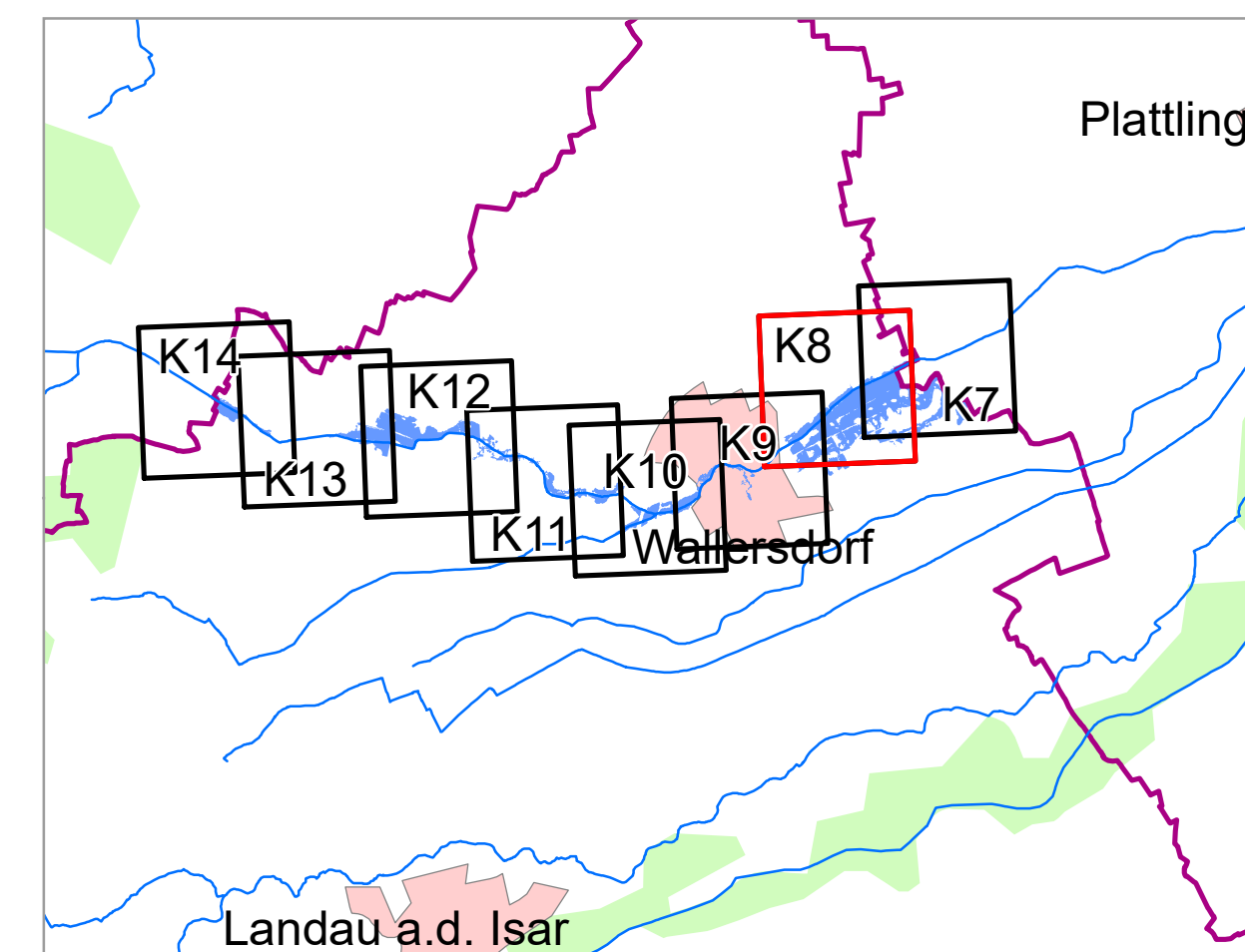


Legende

-  neu festzusetzendes (ermitteltes) Überschwemmungsgebiet
-  vorläufig gesichertes Überschwemmungsgebiet
-  Gewässer
-  Gemeinde
-  Landkreis

174.4 Wasserspiegel des ermittelten Überschwemmungsgebiets in m ü. NN

-  Flurstück
-  Gebäude
-  betroffenes Gebäude



0 50 100 200 m

Geobasisdaten: Amtliches Liegenschaftskatasterinformationssystem (ALKIS) 1:1000
 Fachdaten: © Bayerische Vermessungsverwaltung 2022 Informationssystem Wasserwirtschaft

Vorhaben: Gew II und III, Reibinger Bach
 Fluss km 7,0 - 18,0
 Festsetzung des Überschwemmungsgebiets

Vorhabensträger: Wasserwirtschaftsamt Landshut
 Landkreis: Dingolfing-Landau
 Gemeinde: Wallersdorf, Pflating

Anlage: 4
 Plan-Nr.: **K8**

Maßstab: 1:2500
 Entwurf: Detailkarte

Wasserwirtschaftsamt Landshut

Datum: 22.04.2022
 Name: 04/2022 Baumg.
 gezeichnet: 04/2022 Baumg.
 gezeichnet: 04/2022 Baumg.
 Datum: 04/2022 Baumg.
 Ursprung: 04/2022 Baumg.
 Ursprung: 04/2022 Baumg.